



PRÉFET DE L'YONNE

**ARRÊTE n°PREF-DCPP-SEE-2014-0470**  
**du 21 novembre 2014**  
**autorisant la société PIERRE DE MUREUSE DE BOURGOGNE**  
**à exploiter une carrière à ciel ouvert de calcaire et ses installations annexes**  
**sur le territoire de la commune de ANNAY-SUR-SEREIN.**

Le Préfet de la l'Yonne,  
Chevalier de la Légion d'Honneur  
Chevalier de l'Ordre National du Mérite

VU

- le code de l'environnement et notamment son titre 1er du livre V,
- le code minier,
- la nomenclature des installations classées codifiée à l'annexe de l'article R 511-9 du code de l'environnement,
- le titre II du livre V du code du patrimoine relatif à l'archéologie préventive,
- l'arrêté ministériel du 22 septembre 1994 modifié relatif aux exploitations de carrières et aux installations de premier traitement des matériaux de carrières,
- l'arrêté ministériel du 23 janvier 1997 modifié relatif à la limitation des bruits émis dans l'environnement par les installations classées pour la protection de l'environnement,
- l'arrêté ministériel du 9 février 2004 modifié relatif à la détermination du montant des garanties financières de remise en état des carrières prévues par la législation des installations classées,
- l'arrêté ministériel du 19 avril 2010 relatif à la gestion des déchets des industries extractives,
- le schéma départemental des carrières de l'Yonne approuvé le 10 septembre 2012,
- l'arrêté préfectoral d'autorisation n° DCLD-B1-1999-441 du 06 décembre 1999 autorisant Monsieur le gérant de la SARL DARDE à exploiter deux carrières sur le territoire des communes d'ANNAY SUR SEREIN et MOLAY,
- l'arrêté préfectoral n°PREF-DCDD-2009-330 du 28 juillet 2009 portant mutation de l'autorisation d'exploiter une carrière sur le territoire de la commune d'ANNAY SUR SEREIN au profit de la Société PIERRE MUREUSE DE BOURGOGNE,
- la demande présentée le 14 octobre 2013 complétée le 27 février 2014 par la société PIERRE DE MUREUSE DE BOURGOGNE dont le siège social est situé à La carrière 89310 MOLAY en vue d'obtenir l'autorisation d'exploiter une carrière à ciel ouvert de calcaire d'une capacité maximale de 22 000 t/an et une installation mobile de criblage d'une capacité maximale de 254 kW/h sur le territoire de la commune d'ANNAY SUR SEREIN au lieu dit Champs Grenouillots,
- le dossier déposé à l'appui de sa demande,

- l'avis de l'autorité environnementale sur le dossier en date du 17 avril 2014,
- la décision du 14 avril 2014 du président du tribunal administratif de Dijon portant désignation du commissaire-enquêteur,
- l'arrêté préfectoral n°PREF-DCPP-SEE-2014-0164 du 20 mai 2014 ordonnant l'organisation d'une enquête publique pour une durée d'un mois du 16 juin au 16 juillet 2014 inclus sur le territoire des communes d'ANNAY SUR SEREIN, MOLAY, SAINTE VERTU, AIGREMONT, NITRY et NOYERS SUR SEREIN,
- l'accomplissement des formalités d'affichage réalisé dans ces communes de l'avis au public,
- la publication de cet avis dans deux journaux locaux,
- le registre d'enquête et l'avis du commissaire enquêteur,
- le mémoire en réponse de l'exploitant aux observations formulées au cours de l'enquête publique du 01 aout 2014,
- les avis émis par les conseils municipaux,
- les avis exprimés par les différents services et organismes consultés,
- le rapport et les propositions du 16 octobre 2014 de l'inspection des installations classées,
- l'avis du conseil départemental de la nature, des paysages et des sites « formation carrières » émis lors de sa réunion du 6 novembre 2014 au cours duquel le demandeur a été entendu (a eu la possibilité d'être entendu),

Considérant que l'activité projetée relève du régime de l'autorisation au titre de la législation des installations classées et est répertoriée aux rubriques 2510 et 2515 de la nomenclature des installations classées,

Considérant que la demande d'autorisation a été instruite suivant les dispositions du titre 1<sup>er</sup> du livre V de la partie réglementaire du code de l'environnement,

Considérant que le projet est compatible avec le schéma départemental des carrières de l'Yonne,

Considérant la présence d'espèces protégées,

Considérant la faible surface à défricher, un peu plus de 1 hectare sur les 221 hectares du massif forestier,

Considérant que la bande des 10 m doit être conservée,

Considérant que le défrichement doit être réalisé en dehors des périodes de nidification,

Considérant que les espèces faunistiques peuvent se déplacer le temps du défrichement et de l'exploitation vers les espaces boisés proches,

Considérant que l'élargissement du délaissé périphérique permet de protéger la platanthère à deux feuilles,

Considérant ainsi que les mesures prévues par le pétitionnaire permettent la protection de la faune et de la flore présentes sur le site,

Considérant que le projet est en dehors de tout périmètre de captage d'eau potable,

Considérant que les zones en chantier doivent être entièrement closes,

Considérant que le stockage d'hydrocarbures est interdit sur le site,

Considérant que les mesures prises pour gérer le risque de pollutions accidentelles sont cohérentes et adaptées,

Considérant que la première habitation est à un kilomètre,

Considérant l'absence de tir,

Considérant que l'extraction se fait à l'aide d'un chargeur ou d'une pelle pour lever les pierres,

Considérant ainsi que les impacts sur l'environnement humain sont faibles,

Considérant que des garanties financières doivent être constituées afin de permettre le réaménagement de la carrière en cas de défaillance de l'exploitant,

Considérant qu'en application des dispositions de l'article L. 512-1 du code de l'environnement, l'autorisation ne peut être accordée que si les dangers ou inconvénients peuvent être prévenus par des mesures que spécifie l'arrêté préfectoral,

Considérant que les garanties financières doivent être constituées afin de permettre le réaménagement de la carrière en cas de défaillance de l'exploitant,

Considérant que les conditions d'aménagement et d'exploitation fixées par l'arrêté préfectoral d'autorisation doivent tenir compte, d'une part, de l'efficacité des techniques disponibles et de leur économie, d'autre part de la qualité, de la vocation et de l'utilisation des milieux environnants, ainsi que de la gestion équilibrée de la ressource en eau,

Considérant que les conditions d'aménagement et d'exploitation, telles qu'elles sont définies par le présent arrêté, permettent de prévenir les dangers et inconvénients de l'installation pour les intérêts mentionnés à l'article L 511-1 du Code de l'environnement, notamment pour la commodité du voisinage, pour la santé, la sécurité, la salubrité publiques et pour la protection de la nature et de l'environnement,

Considérant que les moyens et dispositions prévus par l'exploitant dans son dossier de demande d'autorisation, ainsi que la prise en compte des observations formulées par les services lors de leur consultation et des propositions faites au commissaire enquêteur au cours de l'enquête publique, sont de nature à limiter l'impact du projet sur l'environnement,

Considérant que les conditions légales de délivrance de l'autorisation sont réunies,  
Sur proposition de la Secrétaire Générale de la préfecture de l'YONNE,

## **ARRÊTE**

---

### **TITRE 1 - PORTÉE DE L'AUTORISATION ET CONDITIONS GÉNÉRALES**

---

#### **CHAPITRE 1.1 BÉNÉFICIAIRE ET PORTÉE DE L'AUTORISATION**

##### **ARTICLE 1.1.1. EXPLOITANT TITULAIRE DE L'AUTORISATION**

La société PIERRE DE MUREUSE DE BOURGOGNE dont le siège social est situé à La Carrière 89310 MOLAY est autorisée, sous réserve du respect des prescriptions annexées au présent arrêté, à exploiter sur le territoire de la commune d'ANNAY-SUR-SEREIN (89310), au lieu-dit Les Champs Grenouillots, les installations détaillées dans les articles suivants.

##### **ARTICLE 1.1.2. MODIFICATIONS ET COMPLÉMENTS APPORTÉS AUX PRESCRIPTIONS DES ACTES ANTÉRIEURS**

Les prescriptions du présent arrêté se substituent aux prescriptions de l'arrêté préfectoral d'autorisation n° DCLD-B1-1999-441 du 06 décembre 1999 autorisant Monsieur le gérant de la SARL DARDE à exploiter deux carrières sur le territoire des communes d'ANNAY SUR SEREIN et MOLAY.

### ARTICLE 1.1.3. INSTALLATIONS NON VISÉES PAR LA NOMENCLATURE OU SOUMISES À DÉCLARATION

Les prescriptions du présent arrêté s'appliquent également aux autres installations ou équipements exploités dans l'établissement, qui, mentionnés ou non dans la nomenclature, sont de nature par leur proximité ou leur connexité avec une installation soumise à autorisation à modifier les dangers ou inconvénients de cette installation.

## CHAPITRE 1.2 NATURE DES INSTALLATIONS

### ARTICLE 1.2.1. LISTE DES INSTALLATIONS CONCERNÉES PAR UNE RUBRIQUE DE LA NOMENCLATURE DES INSTALLATIONS CLASSÉES

Rubrique	Alinéa	Régime	Libellé de la rubrique (activité)	Nature de l'installation	Volume autorisé
2510	1	A	Exploitation de carrières, à l'exception de celles visées aux points 5 et 6	<ul style="list-style-type: none"> <li>- la surface du périmètre d'autorisation</li> <li>- la surface non encore exploitée</li> <li>- le tonnage annuel maximum extrait</li> <li>- le tonnage annuel moyen extrait</li> <li>- le tonnage annuel moyen commercialisable</li> <li>- le volume maximal à extraire</li> </ul>	5 ha 78 a 70 1 ha 72 a 80 22 000 tonnes/an 14 300 tonnes/an 8 600 tonnes/an 113 600 m³
2515	1-c	D	Installations de broyage, concassage, criblage, ensachage, pulvérisation, nettoyage, tamisage, mélange de pierres, cailloux, minerais et autres produits minéraux naturels ou artificiels ou de déchets non dangereux inertes, autres que celles visées par d'autres rubriques et par la sous-rubrique 2515-2. La puissance installée des installations étant supérieure à 40 kW, mais inférieure ou égale à 200 kW.	Utilisation d'une installation mobile de criblage	75 kW

A (Autorisation) ou DC (soumis au contrôle périodique) ou D (Déclaration) ou NC (Non Classé)

Volume autorisé : éléments caractérisant la consistance, le rythme de fonctionnement, le volume des installations ou les capacités maximales autorisées

## ARTICLE 1.2.2. SITUATION DE L'ÉTABLISSEMENT

L'emprise autorisée est d'une superficie totale de 5 ha 78 a 70 pour une surface exploitable de 1 ha 72 a 80 et concerne les parcelles suivantes par référence au plan cadastral annexé au présent arrêté (toute modification de dénomination des parcelles concernées devra être déclarée à l'inspection des installations classées).

Communes	Lieudits	Section	Parcelles	Situation administrative	Superficie autorisée m²
Annay-sur-Serein	Champs Grenouillots	G	417	Autorisée par l'arrêté préfectoral n°DCLD-B1-1999-441 du 06 décembre 1999	8 820
			418	Autorisée par le présent arrêté préfectoral	3 390
			419		2 760
			422	Autorisée par l'arrêté préfectoral n°DCLD-B1-1999-441 du 06 décembre 1999	2 345
			423		2 345
			424		2 450
			425		4 410
			427	Autorisée par le présent arrêté préfectoral	6 280
			428	Autorisée par l'arrêté préfectoral n°DCLD-B1-1999-441 du 06 décembre 1999	8 840
			429		3 740
			436	Autorisée par le présent arrêté préfectoral	5 150
			437		1 540
			441		1 450
			442	Autorisée par l'arrêté préfectoral n°DCLD-B1-1999-441 du 06 décembre 1999	4 350
Superficie totale de la demande					5 ha 78 a 70

Le centre de la carrière a pour coordonnées (système Lambert II étendu) X= 720 185m et Y= 2 302 231m

Le plan joint en annexe représente le périmètre d'autorisation de la carrière et de la surface exploitable.

## ARTICLE 1.2.3. MATÉRIAUX EXTRAITS, QUANTITÉS AUTORISÉES ET CAPACITÉ DE PRODUCTION

Le matériau extrait est du calcaire.

Le tonnage total de matériaux commercialisables est de 164 000 tonnes.

La quantité maximale de matériaux extraits de la carrière est de 22 000 tonnes/ an au maximum avec une production moyenne autorisée de 14 300 tonnes/an, calculée sur la durée des périodes définies à l'article 1.6.2 du présent arrêté.

La cote minimale d'extraction est de 262,30 m NGF. L'épaisseur maximale d'extraction est de 7 mètres.

## CHAPITRE 1.3 CONFORMITÉ AU DOSSIER DE DEMANDE D'AUTORISATION

Les installations et leurs annexes, objet du présent arrêté, sont disposées, aménagées et exploitées conformément aux plans et données techniques contenus dans les différents dossiers déposés par l'exploitant. En tout état de cause, elles respectent par ailleurs les dispositions du présent arrêté, des arrêtés complémentaires et les réglementations autres en vigueur.

## **CHAPITRE 1.4 DURÉE DE L'AUTORISATION**

### **ARTICLE 1.4.1. DURÉE DE L'AUTORISATION**

La présente autorisation cesse de produire effet si l'installation n'a pas été mise en service dans un délai de trois ans ou n'a pas été exploitée durant deux années consécutives, sauf cas de force majeure.

L'autorisation d'exploiter est accordée pour une durée de 20 années à compter de la date de notification du présent arrêté. Cette durée inclut la phase finale de remise en état du site.

Le cas échéant, la durée de validité de l'autorisation peut être prolongée à concurrence du délai d'exécution des prescriptions archéologiques édictées par le préfet de région en application du titre II du livre V du code du patrimoine relatif à l'archéologie préventive.

L'extraction de matériaux commercialisables ne doit plus être réalisée au moins un an avant l'échéance de l'autorisation.

La remise en état du site doit être achevée six mois avant l'échéance de l'autorisation.

## **CHAPITRE 1.5 PÉRIMÈTRE D'ÉLOIGNEMENT**

Les bords des excavations des carrières à ciel ouvert sont tenus à une distance horizontale d'au moins 10 m des limites du périmètre autorisé ainsi que de l'emprise des éléments de la surface dont l'intégrité conditionne le respect de la sécurité et de la salubrité publiques, excepté :

- pour la partie de la parcelle n°422 section G mitoyenne avec la parcelle n°421 section G sur une longueur de 195 m
- pour la partie de la parcelle n°419 section G mitoyenne avec la parcelle n°420 section G sur une longueur de 10 m
- pour la partie de la parcelle n°436 section G mitoyenne avec la parcelle n°420 section G sur une longueur de 26 m

## **CHAPITRE 1.6 GARANTIES FINANCIÈRES**

### **ARTICLE 1.6.1. OBJET DES GARANTIES FINANCIÈRES**

Les garanties financières définies dans le présent arrêté s'appliquent pour les activités d'extraction de matériaux (carrière) visées à l'article 1.2.1 de manière à permettre, en cas de défaillance de l'exploitant, la prise en charge des frais occasionnés par les travaux permettant la remise en état du site après exploitation.

### **ARTICLE 1.6.2. MONTANT DES GARANTIES FINANCIÈRES**

Le montant de référence des garanties financières est établi conformément aux dispositions de l'annexe de l'arrêté ministériel du 9 février 2004 modifié relatif à la détermination du montant des garanties financières de remise en état des carrières prévues par la législation sur les installations classées.

L'exploitation est menée en 4 périodes, de 5 ans chacune et la dernière année sera réservée pour terminer la remise en état du site.

A chaque période correspond un montant de référence de garanties financières permettant la remise en état maximale au sein de cette période (ce montant inclus la TVA).

#### Article 1.6.2.1. Carrières en fosse ou à flanc de relief

Périodes	S1 (C1 = 15 555€/ha)	S2 (C2 = 36 290 €/ha) pour les 5 premiers hectares (C2 = 29 625 €/ha) pour les 5 suivants (C2 = 22 220€/ha) au-delà	S3 (C3 = 17 775 €/m)	TOTAL en € TTC ( $\alpha = 1,14$ )
Phase 1	0,560	1,580	0,100	77 322
Phase 2	0,640	1,900	0,330	96 640
Phase 3	0,640	2,160	0,270	106 181
Phase 4	0,640	2,160	0,280	106 383

S1 (en ha): Somme de la surface de l'emprise des infrastructures au sein de la surface autorisée et de la valeur maximale atteinte au cours de la période considérée par les surfaces défrichées diminuées de la valeur maximale des surfaces en chantier (découvertes et en exploitation) soumises à défrichement.

S2 (en ha): Valeur maximale atteinte au cours de la période considérée par la somme des surfaces en chantier (découvertes et en exploitation) diminuée de la surface en eau et des surfaces remises en état.

S3 (en ha): Valeur maximale atteinte au cours de la période considérée par la surface résultant du produit du linéaire de chaque front par la hauteur moyenne du front hors d'eau diminuée des surfaces remises en état.

L'indice TP01 utilisé pour le calcul du montant de référence est celui en vigueur en juin 2014, soit 700,4.

Les superficies indiquées correspondent aux valeurs maximales atteintes au cours de la période considérée.

#### ARTICLE 1.6.3. ÉTABLISSEMENT DES GARANTIES FINANCIÈRES

Avant le début des travaux d'extraction, l'exploitant adresse au Préfet :

- le document attestant la constitution des garanties financières établie dans les formes prévues par l'arrêté ministériel du 31 juillet 2012 ;
- la valeur datée du dernier indice public TP01.

Ces documents doivent être conformes aux dispositions de l'annexe de l'arrêté ministériel du 31 juillet 2012 fixant le modèle d'acte de cautionnement solidaire.

La durée de validité de l'acte de cautionnement ne peut être inférieure à 5 ans.

#### ARTICLE 1.6.4. RENOUELEMENT DES GARANTIES FINANCIÈRES

Le renouvellement des garanties financières doit intervenir au moins six mois avant la date d'échéance du document prévue à l'article 1.6.3.

Pour attester du renouvellement des garanties financières, l'exploitant adresse au Préfet, au moins six mois avant la date d'échéance, un nouveau document dans les formes prévues par l'arrêté ministériel du 31 juillet 2012.

### **ARTICLE 1.6.5. ACTUALISATION DES GARANTIES FINANCIÈRES**

L'exploitant est tenu d'actualiser le montant des garanties financières et en atteste auprès du Préfet dans les cas suivants :

- tous les cinq ans au prorata de la variation de l'indice publié TP 01 ;
- lorsqu'il y a une augmentation d'au moins 15 % de l'indice TP01 sur une période inférieure à cinq ans. L'actualisation est alors réalisée dans les six mois qui suivent cette augmentation.

L'actualisation des garanties financières doit être faite à l'initiative de l'exploitant.

### **ARTICLE 1.6.6. RÉVISION DU MONTANT DES GARANTIES FINANCIÈRES**

Toute modification de l'exploitation conduisant à une augmentation du coût de la remise en état nécessite une révision du montant des garanties financières.

Toute modification des conditions d'exploitation conduisant à l'augmentation du montant des garanties financières doit être portée sans délai à la connaissance du Préfet et ne peut intervenir avant la fixation du montant de celles-ci par arrêté complémentaire et la fourniture de l'attestation correspondante par l'exploitant.

### **ARTICLE 1.6.7. ABSENCE DE GARANTIES FINANCIÈRES**

Outre les sanctions rappelées à l'article L. 516-1 du code de l'environnement, l'absence de garanties financières peut entraîner la suspension du fonctionnement des installations classées visées au présent arrêté, après mise en œuvre des modalités prévues à l'article L. 514-1 de ce code. Conformément à l'article L. 514-3 du même code, pendant la durée de la suspension, l'exploitant est tenu d'assurer à son personnel le paiement des salaires, indemnités et rémunérations de toute nature auxquels il avait droit jusqu'alors.

### **ARTICLE 1.6.8. APPEL DES GARANTIES FINANCIÈRES**

Le Préfet peut faire appel aux garanties financières :

- en cas de défaillance de l'exploitant, après intervention des mesures prévues à l'article L. 514-1 du code de l'environnement, lorsque la remise en état, ne serait-ce que d'une partie du site, n'est pas réalisée selon les prescriptions prévues par l'arrêté d'autorisation ou le plan prévisionnel d'exploitation auquel il se réfère,
- en cas de disparition juridique de l'exploitant.

### **ARTICLE 1.6.9. LEVÉE DE L'OBLIGATION DE GARANTIES FINANCIÈRES**

L'obligation de garanties financières est levée à la cessation d'exploitation des installations nécessitant la mise en place des garanties financières, et après que les travaux couverts par les garanties financières aient été normalement réalisés.

Ce retour à une situation normale est constaté, dans le cadre de la procédure de cessation d'activité prévue à l'article R. 512-39-1 du code de l'environnement, par l'inspecteur des installations classées qui établit un procès-verbal de récolement.

## **CHAPITRE 1.7 RENOUVELLEMENT**

### **ARTICLE 1.7.1. RENOUVELLEMENT**

L'exploitation ne peut être poursuivie au-delà de l'échéance fixée à l'article 1.4.1 du présent arrêté, qu'en vertu d'une nouvelle autorisation, qui doit être sollicitée au moins 24 mois avant la date d'expiration, si la continuité de l'exploitation doit être assurée.

## **CHAPITRE 1.8 MODIFICATIONS ET CESSATION D'ACTIVITÉ**

### **ARTICLE 1.8.1. PORTER À CONNAISSANCE**

Toute modification apportée par le demandeur aux installations, à leur mode d'utilisation ou à leur voisinage, et de nature à entraîner un changement notable des éléments du dossier de demande d'autorisation, est portée avant sa réalisation à la connaissance du Préfet avec tous les éléments d'appréciation.

### **ARTICLE 1.8.2. MISE À JOUR DES ÉTUDES D'IMPACT ET DE DANGERS**

Les études d'impact et de dangers sont actualisées à l'occasion de toute modification importante soumise ou non à une procédure d'autorisation. Ces compléments sont systématiquement communiqués au Préfet qui pourra demander une analyse critique d'éléments du dossier justifiant des vérifications particulières, effectuée par un organisme extérieur expert dont le choix est soumis à son approbation. Tous les frais engagés à cette occasion sont supportés par l'exploitant.

### **ARTICLE 1.8.3. ÉQUIPEMENTS ABANDONNÉS**

Les équipements abandonnés ne doivent pas être maintenus dans les installations. Toutefois, lorsque leur enlèvement est incompatible avec les conditions immédiates d'exploitation, des dispositions matérielles interdiront leur réutilisation afin de garantir leur mise en sécurité et la prévention des accidents.

### **ARTICLE 1.8.4. TRANSFERT SUR UN AUTRE EMPLACEMENT**

Tout transfert sur un autre emplacement des installations visées sous l'article 1.2.1 du présent arrêté nécessite une nouvelle demande d'autorisation ou déclaration.

### **ARTICLE 1.8.5. CHANGEMENT D'EXPLOITANT**

Le changement d'exploitant des installations visées au présent arrêté est soumis à autorisation préfectorale préalable.

La demande d'autorisation de changement d'exploitant adressée au préfet comporte :

- les documents établissant les capacités techniques et financières du nouvel exploitant,
- les documents attestant du fait que le nouvel exploitant est propriétaire des terrains sur lequel se situe l'installation ou qu'il a obtenu l'accord du ou des propriétaires de ceux-ci,
- la constitution des garanties financières par le nouvel exploitant.

Les garanties financières délivrées au profit du nouvel exploitant doivent alors être effectives au minimum à la date de l'autorisation de changement d'exploitant.

La demande d'autorisation est instruite selon les formes prévues à l'article R. 512-31 du code de l'environnement, dans les trois mois suivant sa réception. Il n'existe pas dans le cas contraire d'autorisation implicite.

### **ARTICLE 1.8.6. CESSATION D'ACTIVITÉ**

Sans préjudice des dispositions de l'article R. 512-39-1 du code de l'environnement, et pour l'application de l'article R. 512-39-3, l'état dans lequel doit être remis le site est détaillé au chapitre 2.5 du présent arrêté.

Lorsqu'une installation classée est mise à l'arrêt définitif, l'exploitant notifie au Préfet la date de cet arrêt six mois au moins avant celui-ci.

La notification prévue ci-dessus indique les mesures prises ou prévues pour assurer, dès l'arrêt de l'exploitation, la mise en sécurité du site. Ces mesures comportent notamment :

- l'évacuation ou l'élimination des produits dangereux, et, pour les installations autres que les installations de stockage de déchets, celle des déchets présents sur le site ;
- des interdictions ou limitations d'accès au site ;

- la suppression des risques d'incendie et d'explosion ;
- la surveillance des effets de l'installation sur son environnement.

En outre, l'exploitant doit placer le site de l'installation dans un état tel qu'il ne puisse porter atteinte aux intérêts mentionnés à l'article L. 511-1 du Code de l'Environnement.

## CHAPITRE 1.9 DÉLAIS ET VOIES DE RECOURS

Le présent arrêté est soumis à un contentieux de pleine juridiction.

Il peut être déféré à la juridiction administrative :

1. Par les demandeurs ou exploitants, dans un délai de deux mois à compter de la date où le présent arrêté leur a été notifié ;
2. Par les tiers, personnes physiques ou morales, les communes intéressées ou leurs groupements, en raison des inconvénients ou des dangers que le fonctionnement de l'installation présente pour les intérêts mentionnés aux articles L.211-1 et L.511-1, dans un délai d'un an à compter de la publication ou de l'affichage du présent arrêté. Toutefois, si la mise en service de l'installation n'est pas intervenue six mois après la publication ou l'affichage du présent arrêté, le délai de recours continue à courir jusqu'à l'expiration d'une période de six mois après cette mise en service.

Les tiers qui n'ont acquis ou pris à bail des immeubles ou n'ont élevé des constructions dans le voisinage d'une installation classée que postérieurement à l'affichage ou à la publication de l'arrêté autorisant l'ouverture de cette installation ou atténuant les prescriptions primitives ne sont pas recevables à déférer ledit arrêté à la juridiction administrative.

## CHAPITRE 1.10 ARRÊTÉS, CIRCULAIRES, INSTRUCTIONS APPLICABLES

Sans préjudice de la réglementation en vigueur, sont applicables à l'établissement les prescriptions qui le concernent et notamment les textes cités ci-dessous :

Dates	Textes
21/07/2012	Arrêté du 31 juillet 2012 relatif aux modalités de constitution des garanties financières prévues aux articles R 516-1 et suivants du Code de l'Environnement
09/02/2004	Arrêté du 9 février 2004 relatif à la détermination du montant des garanties financières de remise en état des carrières prévues par la législation des installations classées
23/01/1997	Arrêté modifié du 23 janvier 1997 relatif à la limitation des bruits émis dans l'environnement par les installations classées pour la protection de l'environnement
22/09/1994	Arrêté modifié du 22 septembre 1994 relatif aux exploitations de carrières et aux installations de premier traitement des matériaux de carrières

## CHAPITRE 1.11 RESPECT DES AUTRES LÉGISLATIONS ET RÉGLEMENTATIONS

Les dispositions de cet arrêté préfectoral sont prises sans préjudice des autres législations et réglementations applicables, et notamment le code minier, le code civil, le code de l'urbanisme, le code du travail, le code du patrimoine et le code général des collectivités territoriales, la réglementation sur les équipements sous pression.

Les droits des tiers sont et demeurent expressément réservés.

La présente autorisation ne vaut pas permis de construire.

L'autorisation d'exploiter la carrière n'a d'effet utile que dans la limite des droits de propriété de l'exploitant et des contrats de forage dont il est titulaire.

---

## **TITRE 2 – GESTION DE L'ÉTABLISSEMENT**

---

### **CHAPITRE 2.1 EXPLOITATION DES INSTALLATIONS**

#### **ARTICLE 2.1.1. OBJECTIFS GÉNÉRAUX**

L'exploitant prend toutes les dispositions nécessaires dans la conception, l'aménagement, l'entretien et l'exploitation des installations pour :

- limiter la consommation d'eau, et limiter les émissions de polluants dans l'environnement ;
- la gestion des effluents et déchets en fonction de leurs caractéristiques, ainsi que la réduction des quantités rejetées ;
- prévenir en toutes circonstances, l'émission, la dissémination ou le déversement, chroniques ou accidentels, directs ou indirects, de matières ou substances qui peuvent présenter des dangers ou inconvénients soit pour la commodité du voisinage, soit pour la santé, la sécurité, la salubrité publique, soit pour l'agriculture, soit pour la protection de la nature de l'environnement et des paysages, soit pour l'utilisation rationnelle de l'énergie, soit pour la conservation des sites et des monuments ainsi que des éléments du patrimoine archéologique.

L'extraction des matériaux et les opérations de remise en état du site doivent, à tout moment :

- garantir la sécurité du public et du personnel et la salubrité des lieux,
- préserver la qualité des eaux superficielles et souterraines, ainsi que limiter les incidences de l'activité sur leur écoulement,
- respecter les éventuelles servitudes existantes.

L'exploitant prend toutes les dispositions nécessaires dans la conduite de l'exploitation pour limiter les risques de pollution des eaux, de l'air ou des sols et de nuisance par le bruit et les vibrations et l'impact visuel.

#### **ARTICLE 2.1.2. CONSIGNES D'EXPLOITATION**

L'exploitant établit des consignes d'exploitation pour l'ensemble des installations comportant explicitement les vérifications à effectuer, en conditions d'exploitation normale, en périodes de démarrage, de dysfonctionnement ou d'arrêt momentané de façon à permettre en toute circonstance le respect des dispositions du présent arrêté.

#### **ARTICLE 2.1.3. SURVEILLANCE**

L'exploitation de chaque installation doit se faire sous la surveillance d'une personne nommément désignée par l'exploitant et formée en conséquence.

#### **ARTICLE 2.1.4. PÉRIODE DE FONCTIONNEMENT**

Le fonctionnement des installations et des engins d'exploitation n'est autorisé que de 8 h à 12 h et de 13 h 30 à 17 h 30 et en dehors des samedis, dimanches et jours fériés.

D'avril à septembre, la plage horaire de fonctionnement pourra être étendue de 7h à 19h du lundi au samedi, sachant que le crible ne sera pas utilisé avant 8h, après 17h 30 et la journée du samedi.

### **CHAPITRE 2.2 DEMANDES DE L'INSPECTION DES INSTALLATIONS CLASSÉES**

L'inspection des installations classées pourra demander à tout moment la réalisation de prélèvements et d'analyses d'effluents liquides ou gazeux ou de déchets ainsi que l'exécution de mesures sonores de l'installation. Ils seront réalisés par un organisme tiers qu'elle aura choisi à cet effet ou soumis à son approbation s'il n'est pas agréé, dans le but de vérifier en présence de l'inspection des installations classées en cas de contrôle inopiné le respect d'un texte réglementaire pris en application de la législation des installations classées. Les frais occasionnés seront à la charge de l'exploitant. Cette prescription est applicable à l'ensemble de l'établissement.

## **CHAPITRE 2.3 AMÉNAGEMENTS PRÉLIMINAIRES**

### **ARTICLE 2.3.1. INFORMATION DES TIERS**

Avant le début de l'exploitation, l'exploitant est tenu de mettre en place sur chacune des voies d'accès au chantier, des panneaux indiquant, en caractères apparents, son identité, la référence de l'autorisation préfectorale, l'objet des travaux, et l'adresse de la mairie où le plan de remise en état du site peut être consulté.

Des panneaux signalant la présence de la carrière doivent être implantés aux endroits appropriés, notamment de part et d'autre des accès au site.

### **ARTICLE 2.3.2. BORNAGE**

Préalablement à la mise en exploitation, l'exploitant est tenu de placer :

- des bornes en tous les points nécessaires pour déterminer le périmètre de l'autorisation,

Ces bornes devront toujours être dégagées et demeurer en place jusqu'à l'achèvement des travaux d'exploitation et de remise en état du site.

A l'intérieur du périmètre ainsi déterminé, un piquetage indique la limite d'arrêt des travaux d'extraction (y compris celle des matériaux de découverte) qui doit se situer à au moins 10 mètres [ou plus selon les cas] des limites des parcelles autorisées. Cette limite est matérialisée sur le terrain préalablement à la réalisation de la découverte dans un secteur donné et conservée jusqu'au réaménagement de ce même secteur.

### **ARTICLE 2.3.3. CLÔTURE ET BARRIÈRES**

L'accès et les abords de toute zone dangereuse du site doivent être interdits par une clôture solide et efficace (ou tout autre dispositif équivalent), entretenue pendant toute la durée de la présente autorisation. Ce dispositif est interrompu au niveau des chemins d'accès à la carrière et remplacé par un système formant barrage mobile maintenu fermé en dehors des heures d'exploitation.

Le danger et l'interdiction aux tiers de pénétrer sur le site d'exploitation doivent être signalés par des pancartes placées, d'une part, sur le ou les chemins d'accès aux abords des travaux, d'autre part, à proximité des zones clôturées. Des panneaux "chantier interdit au public" sont mis en place sur les voies d'accès.

Durant les heures d'activité, l'accès à la carrière est contrôlé. En dehors des heures ouvrées, l'accès est interdit.

Le site est équipé de deux portails sur la RD 956 et un portail sur le chemin de Carlet.

### **ARTICLE 2.3.4. EAU DE RUISSELLEMENT**

Lorsqu'il existe un risque pour les intérêts visés à l'article L. 211-1 du Titre 1<sup>er</sup>, Livre II du code de l'environnement, un réseau de dérivation empêchant les eaux de ruissellement d'atteindre la zone en exploitation et la voirie publique sera mis en place à la périphérie de cette zone.

### **ARTICLE 2.3.5. ACCÈS À LA VOIRIE**

Le débouché des voies de desserte de la carrière sur la voirie publique doit être signalé et ne pas créer de risque pour la sécurité publique. Il doit être convenablement empierré ou stabilisé sur une largeur suffisante pour éviter la détérioration de la voie empruntée. Ces travaux ne doivent pas gêner l'écoulement des eaux et ne pas modifier les profils en long et en travers de la chaussée et de l'accotement.

Les aménagements des accès à la voirie publique se font en accord entre les services compétents et l'exploitant. Ce dernier prend en charge les travaux nécessaires.

L'exploitant prend toute disposition pour limiter l'épandage de boue ou de matériaux sur la voirie publique.

L'accès des engins se fait par le chemin rural de Carlet. Les ouvriers, les visiteurs et les camions pour l'évacuation des palettes empruntent l'accès depuis la RD 956.

### **ARTICLE 2.3.6. AUTRE AMÉNAGEMENT**

#### ***Article 2.3.6.1. Aménagement paysager***

Afin de limiter les vues depuis la RD 956 et créer un écran végétal, dès la phase 1, des matériaux seront mis en merlon dans le délaissé périphérique à l'ouest des parcelles G422, G423, G424, G425, G427 et G428 sur un mètre de hauteur. Ce merlon sera recouvert de terre et végétalisé par plantations d'espèces défensives.

#### ***Article 2.3.6.2. Aménagement préalable***

L'accès à la carrière depuis la RD 956 doit être aménagé pour ne pas créer de risque en entrée et sortie des camions, ni de salissures sur la RD 956.

### **ARTICLE 2.3.7. DOSSIER PRÉALABLE AUX TRAVAUX D'EXTRACTION**

Préalablement à l'extraction des matériaux proprement dite, l'exploitant est tenu d'adresser au Préfet un dossier préalable aux travaux d'extraction, en trois exemplaires, comprenant :

- le document établissant la constitution des garanties financières visé au chapitre 1.6 du présent arrêté ;
- les documents attestant de l'exécution des mesures prévues à l'article au chapitre 2.3 du présent arrêté ;
- le plan de gestion des déchets inertes et des terres non polluées résultant du fonctionnement de la carrière visé au chapitre 5.1 du présent arrêté.

## **CHAPITRE 2.4 CONDUITE DE L'EXTRACTION**

### **ARTICLE 2.4.1. DÉBOISEMENT, DÉFRICHAGE ET PLANTATIONS COMPENSATOIRES**

Sans préjudice de la législation en vigueur, le déboisement et le défrichage éventuels des terrains sont réalisés progressivement, par phases correspondant aux besoins de l'exploitation.

Le défrichement ne doit pas avoir lieu pendant la période de nidification des oiseaux et doit se faire de façon centrifuge.

Le délaissé périphérique est élargi au niveau des stations de platanthère à deux feuilles. La végétation est conservée dans le délaissé périphérique.

## **ARTICLE 2.4.2. DÉCAPAGE DES TERRAINS**

Aucune extraction ne doit avoir lieu sans décapage préalable de la zone concernée.

Le décapage des terrains est limité aux besoins des travaux d'exploitation et en accord avec le plan de phasage.

Le décapage est effectué de manière sélective, de façon à ne pas mêler les terres végétales constituant l'horizon humifère aux stériles. L'horizon humifère et les stériles sont stockés séparément et réutilisés pour la remise en état des lieux.

Le dépôt des horizons humifères ne doit pas avoir une hauteur supérieure à 2 m afin qu'ils conservent ses qualités agronomiques.

L'exploitant s'assure, au cours de l'exploitation de la carrière, que les matériaux de découverte utilisés pour le remblayage et la remise en état de la carrière ou pour la réalisation et l'entretien des pistes de circulation ne sont pas en mesure de dégrader les eaux superficielles et les eaux souterraines. L'exploitant étudie et veille au maintien de la stabilité de ces dépôts.

## **ARTICLE 2.4.3. PATRIMOINE ARCHÉOLOGIQUE**

### ***Article 2.4.3.1. Déclaration***

En application de l'article L 531-14 du Code du patrimoine, l'exploitant doit signaler sans délai au service régional d'archéologie (39 rue vanerie – 2100 DIJON) toute découverte archéologique faite fortuitement lors des travaux d'exploitation et prend toutes les mesures nécessaires à la conservation des vestiges mis à jour jusqu'à l'arrivée d'un archéologue mandaté par le service régional d'archéologie.

### ***Article 2.4.3.2. Redevance d'archéologie préventive***

Sont soumis à la redevance les surfaces nouvellement autorisées, ainsi que les surfaces précédemment autorisées mais non encore exploitées. Le calcul de la redevance d'archéologie préventive s'établit conformément au II de l'article L 524-7 du Code du Patrimoine.

### ***Article 2.4.3.3. Diagnostic archéologique***

Conformément à l'article R 523-17 du Code du Patrimoine, lorsque des prescriptions d'archéologie préventive ont été formulées ou que le Préfet de Région a fait connaître son intention d'en formuler, la réalisation des travaux d'exploitation est subordonnée à l'accomplissement préalable de ces prescriptions.

Un mois avant au minimum, l'exploitant informe par écrit, la Direction Régionale des Affaires Culturelles de Bourgogne (service régional de l'archéologie), de la date prévue pour les travaux de décapage. Une copie de ce courrier est transmise à l'inspection des installations classées.

## **ARTICLE 2.4.4. METHODE D'EXPLOITATION**

L'exploitation respecte les règles d'éloignement prescrites au chapitre 1.5 du présent arrêté.

L'exploitation de la carrière est conduite conformément aux plans de phasage des travaux et de remise en état du site annexés au présent arrêté. Toute modification du phasage ou du mode d'exploitation doit faire l'objet d'une demande préalable adressée au Préfet avec tous les éléments d'appréciation.

Le principe d'exploitation repose sur une extraction à ciel ouvert avec remise en état des surfaces exploitées de façon coordonnée à l'avancement.

Le gisement est extrait sur une hauteur de 6 à 7 mètres.

L'extraction des matériaux est réalisée à l'aide de la chargeuse ou d'une pelle. Les pierres sont levées par couches de 0,30 à 0,50 m d'épaisseur sur autant de fronts que nécessaire pour obtenir au final un front unique d'environ 7 mètres.

La pierre est criblée, puis séchée et triée sur place à la main.

Le carreau de la carrière a pour cote minimale 262,30 m NGF.

#### **ARTICLE 2.4.5. STOCKAGES DES MATÉRIAUX**

Le stockage des matériaux et des stériles se fait conformément aux emplacements prévus dans le dossier, à proximité de l'installation de criblage.

Les stockages extérieurs doivent être protégés des vents en mettant en place des écrans, chaque fois que nécessaire, ou être stabilisés pour éviter les émissions et les envols de poussières. En cas d'impossibilité de les stabiliser, ces stockages doivent être réalisés sous abri ou en silos. Les fillers (éléments fins de 80  $\mu$ m) doivent être confinés (sachets, récipients, silos, bâtiments fermés). Le cas échéant, les silos doivent être munis de dispositifs de contrôle de niveau de manière à éviter les débordements. L'air s'échappant de ces silos doit être dépoussiéré.

La hauteur des stocks de matériaux en attente de séchage est limitée à 1 mètre.

La hauteur des stocks des stériles est limitée à 3 mètres.

#### **ARTICLE 2.4.6. ÉVACUATION ET DESTINATION DES MATÉRIAUX**

Les matériaux extraits sont évacués vers les lieux d'utilisation par voie routière conformément aux itinéraires définies dans le dossier de demande d'autorisation.

L'évacuation des matériaux par la route ne peut être réalisée que les jours ouvrés (samedis, dimanches et jours fériés exclus) entre 7 h et 19 h.

L'exploitant veille au respect du chargement des véhicules sortant du site.

### **CHAPITRE 2.5 PHASAGE**

#### **ARTICLE 2.5.1. PHASAGE**

L'exploitation se déroule suivant les plans annexés au présent arrêté en 4 phases principales successives, conformément aux dispositions contenues dans le dossier d'autorisation (cf annexe) et conformément au tableau suivant :

Phase	Date prévisible de début de la phase	Surface mise en exploitation (m <sup>2</sup> )	Volume à extraire (m <sup>3</sup> )
1	2014	12 000	32 800
2	2019	9 970	32 200
3	2024	9 970	32 400
4	2029	6 170	16 200

L'exploitation de la phase n+2 ne peut être engagée (extraction) que dans la mesure où les travaux de remise en état de la phase n sont achevés.

## CHAPITRE 2.6 REMISE EN ÉTAT DU SITE

### ARTICLE 2.6.1. GÉNÉRALITÉS

L'exploitant est tenu de nettoyer et remettre en état l'ensemble des lieux affectés par les travaux et les installations de toute nature inhérentes à l'exploitation, compte tenu des caractéristiques essentielles du milieu environnant.

Le site doit être libéré, en fin d'exploitation, de tous les matériels, stockages et installations fixes ou mobiles, mis en place durant les travaux d'extraction.

Aucun dépôt ou épave ne doit subsister sur le site.

La remise en état du site doit être achevée au plus tard six mois avant l'échéance de l'autorisation. Elle est réalisée en conformité au dossier de demande d'autorisation.

Elle comporte au minimum les dispositions suivantes :

- la mise en sécurité des fronts de taille,
- le nettoyage de l'ensemble des terrains et, d'une manière générale, la suppression de toutes les structures n'ayant pas d'utilité après la remise en état du site,
- l'insertion satisfaisante de l'espace affecté par l'exploitation dans le paysage, compte tenu de la vocation ultérieure du site.

### ARTICLE 2.6.2. REMISE EN ETAT COORDONNÉE A L'EXPLOITATION

#### *Article 2.6.2.1. Principes*

L'exploitant est tenu de remettre en état le site affecté par son activité compte tenu des caractéristiques essentielles du milieu environnant.

Le phasage de la remise en état et l'état final des lieux affectés par les travaux doit correspondre aux dispositions de la demande du 27 février 2014 et aux plans de remise en état annexés au présent arrêté.

L'exploitant doit notifier l'achèvement de chaque phase de remise en état à la DREAL et justifier de la qualité de la remise en état à l'aide de documents probants (plans, photographies...).

En cas d'inobservation des obligations de remises en état, toute nouvelle autorisation d'exploitation peut être refusée.

La remise en état définitive du site affecté par l'exploitation du périmètre autorisé doit être achevée 6 mois au moins avant l'échéance de la présente autorisation.

#### *Article 2.6.2.2. Modalités de remise en état*

Globalement, la remise en état du site consiste en un remblaiement partiel.

Elle comporte notamment la mise en œuvre des mesures suivantes :

- La remise en état des fronts de taille en tenant compte de l'érosion des bords de l'excavation,
- La mise en sécurité de l'ensemble du site,
- Les plantations et la végétalisation,
- La lutte contre les espèces invasives notamment la Vergerette du Canada,
- Le remblaiement sans apports extérieurs de déchets inertes,

- L'insertion satisfaisante de l'espace affecté par l'exploitation dans le paysage, compte tenu de la vocation ultérieure du site,
- Le remblayage des carrières ne doit pas nuire à la qualité du sol, compte tenu du contexte géochimique local, ainsi qu'à la qualité et au bon écoulement des eaux.

Le remblayage des carrières est géré de manière à assurer la stabilité physique des terrains remblayés.

### **ARTICLE 2.6.3. DISPOSITIONS DE REMISE EN ÉTAT**

#### ***Article 2.6.3.1. Réhabilitation des gradins***

Dès que le front unique d'environ 7 mètres est définitif, il est purgé à la pelle mécanique.

Une partie du front nord (parcelle G442) est maintenue abrupte. Les matériaux de purge sont laissés au pied du front de taille.

Les autres fronts sont talutés sur toute leur hauteur au moyen de matériaux stériles. La pente de talutage varie de 25 à 45%.

Le front sud et le front est sont talutés sur toute leur hauteur et plantés en partie sommitale avec des arbres et arbustes d'essences locales à raison d'1 unité /5m<sup>2</sup> (alisier torminal, aubépine monogyne, aubépine épineuse, charme, chêne pubescent, cornouiller sanguin, érable champêtre, fusain d'Europe, troène commun)

Des zones d'éboulis sont créées en fin d'exploitations, notamment sur la parcelle G442 de part et d'autre du front nord laissé abrupt.

La rampe d'accès est conservée en fin d'exploitation et laissée sans traitement.

#### ***Article 2.6.3.2. Remblayage et réaménagement***

Le remblayage sera partiel dans la continuité du remblai de la zone précédemment exploitée et remise en état :

- comblement avec les stériles jusqu'à la cote 265 m NGF,
- régalage de terres végétales sur une épaisseur de 0,10 m pour atteindre une cote finale d'environ 265,10 m NGF,
- plantation d'arbres dès la phase 1 à raison d'1 unité /5m<sup>2</sup> dans le délaissé périphérique sur la limite ouest des parcelles G422, 423, 424, 425, 427 et 428 (alisier torminal, aubépine monogyne, aubépine épineuse, charme, chêne pubescent, cornouiller sanguin, érable champêtre, fusain d'Europe, troène commun),
- recolonisation naturelle sur la terre végétale des parcelles G417 et G419,
- suivi et élimination des espèces invasives,
- suivi écologique annuel la première année puis tous les 5 ans des parcelles remises en état par un spécialiste défini à l'article 9.4.2 suivi faune flore.

## **CHAPITRE 2.7 RÉSERVES DE PRODUITS OU MATIÈRES CONSOMMABLES**

### **ARTICLE 2.7.1. RÉSERVES DE PRODUITS**

L'établissement dispose de réserves suffisantes de produits ou matières consommables utilisés de manière courante ou occasionnelle pour assurer la protection de l'environnement tels que manches de filtre, produits de neutralisation, liquides inhibiteurs, produits absorbants...

## **CHAPITRE 2.8 INTÉGRATION DANS LE PAYSAGE**

### **ARTICLE 2.8.1. PROPRETÉ**

L'exploitant prend les dispositions appropriées qui permettent d'intégrer l'installation dans le paysage. L'ensemble du site et ses abords placés sous le contrôle de l'exploitant sont maintenus en bon état de propreté. Les bâtiments et installations sont entretenus en permanence.

L'exploitant prend également les mesures nécessaires afin d'éviter la dispersion sur les voies publiques et les zones environnantes de poussières, boues.... Des dispositifs d'arrosage et de lavage de roues sont mis en place en tant que de besoin.

### **ARTICLE 2.8.2. ESTHÉTIQUE**

Les abords de l'installation, placés sous le contrôle de l'exploitant sont aménagés et maintenus en bon état de propreté (peinture,...). Les émissaires de rejet et leur périphérie font l'objet d'un soin particulier (plantations, engazonnement...).

L'exploitant met en place tout aménagement paysager, notamment sous forme de haie végétale, permettant de diminuer les impacts visuels sur les habitations riveraines.

## **CHAPITRE 2.9 DANGER OU NUISANCES NON PRÉVENUS**

Tout danger ou nuisance non susceptibles d'être prévenus par les prescriptions du présent arrêté est immédiatement porté à la connaissance du Préfet par l'exploitant.

## **CHAPITRE 2.10 INCIDENTS OU ACCIDENTS**

### **ARTICLE 2.10.1. DÉCLARATION ET RAPPORT**

L'exploitant est tenu à déclarer dans les meilleurs délais à l'inspection des installations classées les accidents ou incidents survenus du fait du fonctionnement de son installation qui sont de nature à porter atteinte aux intérêts mentionnés à l'article L. 511-1 du Code de l'Environnement.

Un rapport d'accident ou, sur demande de l'inspection des installations classées, un rapport d'incident est transmis par l'exploitant à l'inspection des installations classées. Il précise notamment les circonstances et les causes de l'accident ou de l'incident, les effets sur les personnes et l'environnement, les mesures prises ou envisagées pour éviter un accident ou un incident similaire et pour en pallier les effets à moyen ou long terme.

Ce rapport est transmis sous 15 jours à l'inspection des installations classées.

De plus, l'exploitant doit déclarer immédiatement au Directeur Régional de l'Environnement, de l'Aménagement et du Logement de Bourgogne, tout accident du travail donnant lieu à une durée d'incapacité temporaire supérieure ou égale à 3 jours.

## **CHAPITRE 2.11 RÉCAPITULATIF DES DOCUMENTS TENUS À LA DISPOSITION DE L'INSPECTION**

L'exploitant doit établir et tenir à jour un dossier comportant les documents suivants :

- le dossier de demande d'autorisation initial,
- les plans tenus à jour,
- les récépissés de déclaration et les prescriptions générales, en cas d'installations soumises à déclaration non couvertes par un arrêté d'autorisation,
- les arrêtés préfectoraux relatifs aux installations soumises à autorisation, pris en application de la législation relative aux installations classées pour la protection de l'environnement,
- tous les documents, enregistrements, résultats de vérification et registres répertoriés dans le présent arrêté.

Ces documents peuvent être informatisés, mais dans ce cas des dispositions doivent être prises pour la sauvegarde des données.

Ce dossier doit être tenu à la disposition de l'inspection des installations classées sur le site.

## **CHAPITRE 2.12 RÉCAPITULATIF DES DOCUMENTS À TRANSMETTRE À L'INSPECTION**

L'exploitant doit transmettre à l'inspection les documents suivants :

Article	Document (se référer à l'article correspondant)	Périodicité / Échéance	Destinataire
1.6.3	Établissement des Garanties financières	Dès la mise en activité de l'installation	Préfet
1.6.4	Renouvellement des garanties financières	6 mois avant la date d'échéance des garanties en cours	Préfet
1.6.5	Actualisation des garanties financières	Tous les cinq ans ou dès que l'indice TP 01 augmente de plus de 15 %	Préfet
1.8.1	Modification des installations	Avant la modification	Préfet
1.8.2	Mise à jour des études d'impact et de dangers	En cas de modifications notables	Préfet
1.8.5	Changement d'exploitant	Avant le changement d'exploitant	Préfet
1.8.6	Cessation d'activité	6 mois avant l'arrêt définitif	Préfet
2.4.3	Patrimoine archéologique	Un mois avant la date prévue pour les travaux de décapage En cas de découverte fortuite de vestiges archéologiques	Service Régional d'Archéologie
2.10.1	Déclaration des accidents et incidents	De suite après un accident ou incident	Inspection des Installations Classées
5.1	Plan de gestion des déchets	Avant le début de l'exploitation puis révision tous les cinq ans	Préfet
9.3.2	Résultats d'auto-surveillance (bruit, rejets aqueux, ...)	Dans le mois qui suit leur réception	Inspection des Installations Classées
9.4.1	Suivi annuel d'exploitation (plan d'évolution)	Tous les 5 ans	Inspection des Installations Classées

---

## **TITRE 3 - PRÉVENTION DE LA POLLUTION ATMOSPHÉRIQUE**

---

### **CHAPITRE 3.1 CONCEPTION DES INSTALLATIONS**

#### **ARTICLE 3.1.1. DISPOSITIONS GÉNÉRALES**

Le brûlage à l'air libre est interdit.

#### **ARTICLE 3.1.2. POLLUTIONS ACCIDENTELLES**

Les dispositions appropriées sont prises pour réduire la probabilité des émissions accidentelles et pour que les rejets correspondants ne présentent pas de dangers pour la santé et la sécurité publique. La conception et l'emplacement des dispositifs de sécurité destinés à protéger les appareillages contre une

suppression interne doivent être tels que cet objectif soit satisfait, sans pour cela diminuer leur efficacité ou leur fiabilité.

### **ARTICLE 3.1.3. ODEURS**

Les dispositions nécessaires sont prises pour que l'établissement ne soit pas à l'origine de gaz odorants, susceptibles d'incommoder le voisinage, de nuire à la santé ou à la sécurité publique.

### **ARTICLE 3.1.4. VOIES DE CIRCULATION**

Sans préjudice des règlements d'urbanisme, l'exploitant doit prendre les dispositions nécessaires pour prévenir les envols de poussières et de matières diverses :

- les voies de circulation et aires de stationnement des véhicules sont aménagées (formes de pente, revêtement, etc.), et convenablement nettoyées,
- la vitesse de circulation des camions et engins est limitée,
- les véhicules sont conformes aux normes réglementaires de construction,
- les chemins et voies d'accès sont régulièrement entretenus,
- un système d'arrosage des pistes est mise en place en période sèche, sauf si la commune est couverte par un arrêté préfectoral relatif à la sécheresse,
- les véhicules sortant de l'installation n'entraînent pas de dépôt de poussière ou de boue sur les voies de circulation ; pour cela des dispositions telles que le lavage des roues des véhicules doivent être prévues en cas de besoin,
- des écrans de végétation sont mis en place le cas échéant.

### **ARTICLE 3.1.5. ÉMISSIONS DIFFUSES ET ENVOLS DE POUSSIÈRES**

L'exploitant doit prendre des dispositions nécessaires pour éviter l'émission et la propagation des poussières lors de l'utilisation du crible et le déversement des matériaux.

Si nécessaire, les dispositifs d'aspiration sont raccordés à une installation de dépoussiérage en vue de respecter les dispositions du présent arrêté. Les équipements et aménagements correspondants satisfont par ailleurs la prévention des risques d'incendie et d'explosion (dépoussiéreurs...).

---

## **TITRE 4 - PROTECTION DES RESSOURCES EN EAUX ET DES MILIEUX AQUATIQUES**

---

### **CHAPITRE 4.1 COLLECTE DES EFFLUENTS LIQUIDES**

#### **ARTICLE 4.1.1. DISPOSITIONS GÉNÉRALES**

Tous les effluents aqueux sont canalisés. Tout rejet d'effluent liquide non prévu au présent chapitre et au 4.2 ou non conforme à leurs dispositions est interdit.

A l'exception des cas accidentels où la sécurité des personnes ou des installations serait compromise, il est interdit d'établir des liaisons directes entre les réseaux de collecte des effluents devant subir un traitement ou être détruits et le milieu récepteur.

### **CHAPITRE 4.2 TYPES D'EFFLUENTS, LEURS OUVRAGES D'ÉPURATION ET LEURS CARACTÉRISTIQUES DE REJET AU MILIEU**

#### **ARTICLE 4.2.1. IDENTIFICATION DES EFFLUENTS**

L'exploitant est en mesure de distinguer les différentes catégories d'effluents relatives aux eaux pluviales.

## **ARTICLE 4.2.2. EAUX PLUVIALES**

Un réseau de dérivation empêchant les eaux de ruissellement d'atteindre la zone en exploitation est mis en place, si besoin, à la périphérie de cette zone.

### ***Article 4.2.2.1. Aire étanche pour l'approvisionnement des engins, leur entretien et leur stationnement***

Le ravitaillement en carburant et le stationnement des engins mobiles en dehors des heures de fonctionnement de la carrière, hormis les engins à chenilles, sont interdits sur le site.

La pelle reste sur le site et est stationnée sur une rétention mobile au niveau du réservoir.

Une rétention mobile est positionnée sous la chargeuse lors de la pause déjeuner.

Aucun entretien d'engins n'est réalisé sur le site hormis le graissage quotidien de la pelle sur une rétention mobile.

Le ravitaillement en carburant de la pelle et du crible est fait au dessus d'une rétention mobile. Il est réalisé à partir d'un fût équipé d'une pompe électrique de remplissage avec arrêt automatique. Dès que le ravitaillement est réalisé, le fût est rapporté à l'usine de MOLAY sans délai.

---

## **TITRE 5 - DÉCHETS**

---

### **CHAPITRE 5.1 PRINCIPES DE GESTION DES DÉCHETS INERTES ET TERRES NON POLLUÉES RÉSULTANT DU FONCTIONNEMENT DE LA CARRIÈRE ET DES INSTALLATIONS DE TRAITEMENT**

Les principaux déchets inertes et terres non polluées issues de l'exploitation de la carrière proviennent : du décapage des terrains, des stériles d'exploitation, des fines de lavage,.....

#### **ARTICLE 5.1.1. STOCKAGE DES DECHETS INERTES ET DES TERRES NON POLLUEES RESULTANT DE L'EXPLOITATION DES CARRIERES (UTILISÉS POUR LE REMBLAYAGE ET LA REMISE EN ÉTAT DE LA CARRIÈRE OU POUR LA RÉALISATION ET L'ENTRETIEN DES PISTES DE CIRCULATION)**

L'exploitant s'assure, au cours de l'exploitation de la carrière, que les déchets inertes et les terres non polluées utilisés pour le remblayage et la remise en état de la carrière ou pour la réalisation et l'entretien des pistes de circulation ne sont pas en mesure de dégrader les eaux superficielles et les eaux souterraines. L'exploitant étudie et veille au maintien de la stabilité de ces dépôts.

#### **ARTICLE 5.1.2. PLAN DE GESTION DES DÉCHETS**

L'exploitant doit établir un plan de gestion des déchets inertes et des terres non polluées résultant du fonctionnement de la carrière. Ce plan est établi avant le début de l'exploitation.

Le plan de gestion contient au moins les éléments suivants :

- la caractérisation des déchets et une estimation des quantités totales de déchets d'extraction qui seront stockés durant la période d'exploitation ;
- la description de l'exploitation générant ces déchets et des traitements ultérieurs auxquels ils sont soumis ;
- en tant que de besoin, la description de la manière dont le dépôt des déchets peut affecter l'environnement et la santé humaine, ainsi que les mesures préventives qu'il convient de prendre pour réduire au minimum les incidences sur l'environnement ;

- la description des modalités d'élimination ou de valorisation de ces déchets ;
- le plan proposé en ce qui concerne la remise en état de l'installation de stockage de déchets ;
- les procédures de contrôle et de surveillance proposées ;
- en tant que de besoin, les mesures de prévention de la détérioration de la qualité de l'eau en vue de prévenir ou de réduire au minimum la pollution de l'air et du sol ;
- une étude de l'état du terrain de la zone de stockage susceptible de subir des dommages dus à l'installation de stockage de déchets ;
- les éléments issus de l'étude de dangers propres à prévenir les risques d'accident majeur en conformité avec les dispositions prévues par l'arrêté du 19 avril 2010 relatif à la gestion des déchets des industries extractives et applicable aux installations classées pour la protection de l'environnement soumises à autorisation et aux installations de gestion de déchets provenant des mines ou carrières.

Le plan de gestion est révisé par l'exploitant tous les cinq ans et dans le cas d'une modification apportée aux installations, à leur mode d'utilisation ou d'exploitation et de nature à entraîner une modification substantielle des éléments du plan. Il est transmis au Préfet.

## **CHAPITRE 5.2 PRINCIPES DE GESTION DES DÉCHETS AUTRES QUE LES DÉCHETS INERTES ET TERRES NON POLLUÉES RÉSULTANT DU FONCTIONNEMENT DE LA CARRIÈRE**

### **ARTICLE 5.2.1. LIMITATION DE LA PRODUCTION DE DÉCHETS**

L'exploitant prend toutes les dispositions nécessaires dans la conception, l'aménagement, et l'exploitation de ses installations pour assurer une bonne gestion des déchets de son entreprise et en limiter la production, notamment en effectuant toutes les opérations de valorisation possibles.

### **ARTICLE 5.2.2. CONCEPTION ET EXPLOITATION DES INSTALLATIONS INTERNES DE TRANSIT DES DÉCHETS**

Les déchets et résidus produits, entreposés dans l'établissement, avant leur traitement ou leur élimination, doivent l'être dans des conditions ne présentant pas de risques de pollution (prévention d'un lessivage par des eaux météoriques, d'une pollution des eaux superficielles et souterraines, des envols et des odeurs) pour les populations avoisinantes et l'environnement.

### **ARTICLE 5.2.3. DÉCHETS TRAITÉS OU ÉLIMINÉS À L'EXTÉRIEUR DE L'ÉTABLISSEMENT**

L'exploitant traite ou fait éliminer les déchets produits dans des conditions propres à garantir les intérêts visés à l'article L. 511-1 du code de l'environnement. Il s'assure que les installations destinataires (installations de traitement ou intermédiaires) sont régulièrement autorisées ou déclarées à cet effet au titre de la législation sur les installations classées.

### **ARTICLE 5.2.4. DÉCHETS TRAITÉS OU ÉLIMINÉS À L'INTÉRIEUR DE L'ÉTABLISSEMENT**

Toute élimination de déchets dans l'enceinte de l'établissement est interdite. Tout brûlage à l'air libre est interdit.

### **ARTICLE 5.2.5. TRANSPORT**

Chaque lot de déchets dangereux expédié vers l'extérieur doit être accompagné du bordereau de suivi établi en application de l'arrêté ministériel du 29 juillet 2005 relatif au bordereau de suivi des déchets dangereux mentionné à l'article R. 541-45 du code de l'environnement.

Les opérations de transport de déchets doivent respecter les dispositions des articles R. 541-49 à R. 541-61 du code de l'environnement relatifs au transport par route au négoce et au courtage de déchets. La liste mise à jour des transporteurs utilisés par l'exploitant, est tenue à la disposition de l'inspection des installations classées.

#### **ARTICLE 5.2.6. REGISTRE**

L'exploitant tient à jour un registre chronologique de production et d'expédition des déchets dont le contenu est fixé dans l'arrêté ministériel du 29 février 2012.

---

### **TITRE 6 PRÉVENTION DES NUISANCES SONORES ET DES VIBRATIONS**

---

#### **CHAPITRE 6.1 DISPOSITIONS GÉNÉRALES**

##### **ARTICLE 6.1.1. AMÉNAGEMENTS**

L'installation est construite, équipée et exploitée de façon que son fonctionnement ne puisse être à l'origine de bruits transmis par voie aérienne ou solidienne, de vibrations mécaniques susceptibles de compromettre la santé ou la sécurité du voisinage ou de constituer une nuisance pour celle-ci.

Les prescriptions de l'arrêté ministériel du 23 janvier 1997 relatif à la limitation des bruits émis dans l'environnement par les installations relevant du livre V – titre I du Code de l'Environnement sont applicables.

##### **ARTICLE 6.1.2. VÉHICULES ET ENGINS**

Les véhicules de transport, les matériels de manutention et les engins de chantier utilisés à l'intérieur de l'établissement, et susceptibles de constituer une gêne pour le voisinage, sont conformes à la réglementation en vigueur (les engins de chantier doivent répondre aux dispositions des articles R. 571-1 à R. 571-24 du code de l'environnement).

Les engins de chantier sont équipés d'avertisseur de recul de type « cri du lynx ».

##### **ARTICLE 6.1.3. APPAREILS DE COMMUNICATION**

L'usage de tout appareil de communication par voie acoustique (sirènes, avertisseurs, haut-parleurs ...) gênant pour le voisinage est interdit sauf si leur emploi est exceptionnel et réservé à la prévention ou au signalement d'incidents graves ou d'accidents.

#### **CHAPITRE 6.2 NIVEAUX ACOUSTIQUES**

##### **ARTICLE 6.2.1. VALEURS LIMITES D'ÉMERGENCE**

Niveau de bruit ambiant existant dans les zones à émergence réglementée (incluant le bruit de l'établissement)	Émergence admissible pour la période allant de 7h à 22h, sauf dimanches et jours fériés
Supérieur à 35 dB(A) et inférieur ou égal à 45 dB(A)	6dB(A)

Les émissions sonores dues aux activités des installations ne doivent pas engendrer une émergence supérieure aux valeurs admissibles fixées dans le tableau ci-dessus, dans les zones à émergence réglementée.

Les zones à émergence réglementée sont définies dans le dossier de demande.

##### **ARTICLE 6.2.2. NIVEAUX LIMITES DE BRUIT**

Les niveaux limites de bruit ne doivent pas dépasser en limite de propriété de l'établissement les valeurs suivantes pour les différentes périodes de la journée :

PERIODES	PERIODE DE JOUR Allant de 7h à 22h, (sauf dimanches et jours fériés)
Niveau sonore limite admissible Point A : entrée du site au niveau de la RD 956 Point B : limite Nord/ouest du site	70 dB(A) 70 dB(A)

(Points définis dans le dossier de demande du 27 février 2014.)

### CHAPITRE 6.3 VIBRATIONS

En dehors des tirs de mines, les prescriptions de la circulaire du 23 juillet 1986 relative aux vibrations mécaniques émises dans l'environnement par les installations classées pour la protection de l'environnement sont applicables.

## TITRE 7 - PRÉVENTION DES RISQUES TECHNOLOGIQUES

### CHAPITRE 7.1 PRINCIPES DIRECTEURS

L'exploitant prend toutes les dispositions nécessaires pour prévenir les incidents et accidents susceptibles de concerner les installations et pour en limiter les conséquences. Il organise sous sa responsabilité les mesures appropriées, pour obtenir et maintenir cette prévention des risques, dans les conditions normales d'exploitation, les situations transitoires et dégradées, depuis la construction jusqu'à la remise en état du site après l'exploitation.

Il met en place le dispositif nécessaire pour en obtenir l'application et le maintien ainsi que pour détecter et corriger les écarts éventuels.

### CHAPITRE 7.2 CARACTÉRISATION DES RISQUES

### CHAPITRE 7.3 ACCÈS ET CIRCULATION DANS L'ÉTABLISSEMENT

L'exploitant fixe les règles de circulation applicables à l'intérieur de l'établissement. Les règles sont portées à la connaissance des intéressés par une signalisation adaptée et une information appropriée.

Les voies de circulation et d'accès sont notamment délimitées, maintenues en constant état de propreté et dégagées de tout objet susceptible de gêner le passage. Ces voies sont aménagées pour que les engins des services d'incendie puissent évoluer sans difficulté.

L'ensemble des installations est efficacement clôturé sur la totalité de sa périphérie. La clôture se situe au minimum à 10 m des bords de l'excavation.

#### *Article 7.3.1.1. Contrôle des accès*

Durant les heures d'activité, l'accès à la carrière est contrôlé. En dehors des heures ouvrées, cet accès est interdit.

#### *Article 7.3.1.2. Zone dangereuse*

L'accès de toute zone dangereuse des travaux d'exploitation à ciel ouvert est interdit par une clôture efficace ou tout autre dispositif équivalent. Le danger est signalé par des pancartes placées, d'une part, sur le ou les chemins d'accès aux abords des travaux, d'autre part, à proximité des zones clôturées.

### ***Article 7.3.1.3. Accès à la voirie publique***

L'accès à la voirie publique doit être aménagé de telle sorte qu'il ne crée pas de risque pour la sécurité publique.

## **CHAPITRE 7.4 PRÉVENTION DES POLLUTIONS ACCIDENTELLES**

### **ARTICLE 7.4.1. ORGANISATION DE L'ÉTABLISSEMENT**

Une consigne écrite doit préciser les vérifications à effectuer, en particulier pour s'assurer périodiquement de l'étanchéité des dispositifs de rétention, préalablement à toute remise en service après arrêt d'exploitation, et plus généralement aussi souvent que le justifieront les conditions d'exploitation.

Les vérifications, les opérations d'entretien et de vidange des rétentions doivent être notées sur un registre spécial tenu à la disposition de l'inspection des installations classées.

### **ARTICLE 7.4.2. ETIQUETAGE DES SUBSTANCES ET PRÉPARATIONS DANGEREUSES**

Les fûts, réservoirs et autres emballages, les récipients fixes de stockage de produits dangereux portent de manière très lisible la dénomination exacte de leur contenu, le numéro et le symbole de danger défini dans la réglementation relative à l'étiquetage des substances et préparations chimiques dangereuses.

A proximité des aires permanentes de stockage de produits dangereux en récipients mobiles, les symboles de danger ou les codes correspondants aux produits doivent être indiqués de façon très lisible.

### **ARTICLE 7.4.3. RÉTENTIONS**

Tout stockage d'un liquide susceptible de créer une pollution des eaux ou des sols est interdit sur le site.

### **ARTICLE 7.4.4. TRANSPORTS - CHARGEMENTS - DÉCHARGEMENTS**

Des zones adéquates sont aménagées pour le stationnement en sécurité des véhicules de transport de matières dangereuses, en attente de déchargement.

Le transport des produits à l'intérieur de l'établissement est effectué avec les précautions nécessaires pour éviter le renversement accidentel des emballages (arrimage des fûts...).

Le stockage et la manipulation de produits dangereux ou polluants, solides ou liquides (ou liquéfiés) sont effectués sur des aires étanches et aménagées pour la récupération des fuites éventuelles.

### **ARTICLE 7.4.5. KIT DE PREMIÈRE INTERVENTION**

Un kit de première intervention est disponible sur la carrière en cas de pollution accidentelle par les hydrocarbures.

Les produits récupérés en cas d'accident ne peuvent être rejetés et doivent être soit réutilisés, soit éliminés comme les déchets.

Dans le cas d'un déversement accidentel d'hydrocarbures, les terres souillées sont immédiatement excavées et évacuées vers un centre de traitement agréé.

### **ARTICLE 7.4.6. RISQUES NATURELS**

Toutes les mesures sont prises pour éviter qu'en cas d'inondation, les produits de toute nature susceptibles de polluer les eaux ne puissent être entraînés.

## **CHAPITRE 7.5 MOYENS D'INTERVENTION EN CAS D'ACCIDENT ET ORGANISATION DES SECOURS**

### **ARTICLE 7.5.1. DÉFINITION GÉNÉRALE DES MOYENS**

L'établissement est doté de moyens adaptés aux risques à défendre et répartis en fonction de la localisation de ceux-ci conformément à l'étude de dangers.

### **ARTICLE 7.5.2. ENTRETIEN DES MOYENS D'INTERVENTION**

Les équipements sont maintenus en bon état, repérés et facilement accessibles et vérifiés au moins une fois par an.

L'exploitant doit pouvoir justifier, auprès de l'inspection des installations classées, de l'exécution de ces dispositions. Il doit fixer les conditions de maintenance et les conditions d'essais périodiques de ces matériels.

Les dates, les modalités de ces contrôles et les observations constatées doivent être inscrites sur un registre tenu à la disposition des services de la protection civile, d'incendie et de secours et de l'inspection des installations classées.

### **ARTICLE 7.5.3. CONSIGNES DE SÉCURITÉ**

Sans préjudice des dispositions du code du travail, les modalités d'application des dispositions du présent arrêté sont établies, intégrées dans des procédures générales spécifiques et/ou dans les procédures et instructions de travail, tenues à jour et affichées dans les lieux fréquentés par le personnel.

### **ARTICLE 7.5.4. CONSIGNES GÉNÉRALES D'INTERVENTION**

Des consignes écrites sont établies pour la mise en œuvre des moyens d'intervention, d'évacuation du personnel et d'appel des secours extérieurs auxquels l'exploitant aura communiqué un exemplaire. Le personnel est entraîné à l'application de ces consignes.

---

## **TITRE 8 - CONDITIONS PARTICULIÈRES APPLICABLES À CERTAINES INSTALLATIONS DE L'ÉTABLISSEMENT**

---

### **CHAPITRE 8.1 INSTALLATION DE CRIBLAGE DE PRODUITS MINÉRAUX NATURELS**

#### **ARTICLE 8.1.1. INTÉGRATION DANS LE PAYSAGE**

La hauteur des stocks de matériaux est limitée à 3 m.

#### **ARTICLE 8.1.2. POUSSIÈRES**

Les dispositifs de limitation de poussières résultant du fonctionnement des installations de traitement des matériaux garantissent le respect des prescriptions du présent arrêté

Si nécessaire, l'installation sera équipée d'un système d'abattage des poussières, notamment à la jetée des matériaux et aux sorties des concasseurs et des cribles.

#### **ARTICLE 8.1.3. BRUIT**

L'installation de criblage est exploitée sur une plate-forme aménagée à proximité des matériaux à traiter.

---

## **TITRE 9 - SURVEILLANCE DES ÉMISSIONS ET DE LEURS EFFETS**

---

### **CHAPITRE 9.1 PROGRAMME D'AUTO SURVEILLANCE**

#### **ARTICLE 9.1.1. PRINCIPE ET OBJECTIFS DU PROGRAMME D'AUTO SURVEILLANCE**

Afin de maîtriser les émissions de ses installations et de suivre leurs effets sur l'environnement, l'exploitant définit et met en œuvre sous sa responsabilité un programme de surveillance de ses émissions et de leurs effets dit programme d'auto surveillance. L'exploitant adapte et actualise la nature et la fréquence de cette surveillance pour tenir compte des évolutions de ses installations, de leurs performances par rapport aux obligations réglementaires, et de leurs effets sur l'environnement. L'exploitant décrit dans un document tenu à la disposition de l'inspection des installations classées les modalités de mesures et de mise en œuvre de son programme de surveillance, y compris les modalités de transmission à l'inspection des installations classées.

Les articles suivants définissent le contenu minimum de ce programme en terme de nature de mesure, de paramètres et de fréquence pour les différentes émissions et pour la surveillance des effets sur l'environnement, ainsi que la fréquence de transmission des données d'auto surveillance.

#### **ARTICLE 9.1.2. REPRÉSENTATIVITÉ ET CONTRÔLE**

Les mesures effectuées sous la responsabilité de l'exploitant doivent être représentatives du fonctionnement des installations surveillées.

Ces mesures sont réalisées sans préjudice des mesures de contrôle réalisées par l'inspection des installations classées en application des dispositions des articles L. 514-5 et L. 514-8 du code de l'environnement. Les dépenses correspondant à l'exécution des analyses, expertises ou contrôles nécessaires sont à la charge de l'exploitant.

### **CHAPITRE 9.2 MODALITÉS D'EXERCICE ET CONTENU DE L'AUTO SURVEILLANCE**

#### **ARTICLE 9.2.1. AUTO SURVEILLANCE DES NIVEAUX SONORES**

##### ***Article 9.2.1.1. Mesures périodiques***

Une mesure de la situation acoustique est effectuée dans les 6 mois suivants la notification du présent arrêté puis au minimum tous les 3 ans et dès lors que les circonstances l'exigent (notamment lorsque les fronts de taille se rapprochent des zones habitées).

Ces mesures sont effectuées par un organisme ou une personne qualifiée dont le choix sera communiqué préalablement à l'inspection des installations classées. Ces contrôles sont effectués par référence au dossier de demande, indépendamment des contrôles ultérieurs que l'inspecteur des installations classées pourra demander.

### **CHAPITRE 9.3 SUIVI, INTERPRÉTATION ET DIFFUSION DES RÉSULTATS**

#### **ARTICLE 9.3.1. ACTIONS CORRECTIVES**

L'exploitant suit les résultats des mesures qu'il réalise en application du 9.2, notamment celles de son programme d'auto surveillance, les analyse et les interprète. Il prend le cas échéant les actions correctives appropriées lorsque des résultats font présager des risques ou inconvénients pour l'environnement ou d'écart par rapport au respect des valeurs réglementaires relatives aux émissions de ses installations ou de leurs effets sur l'environnement.

### **ARTICLE 9.3.2. ANALYSE ET TRANSMISSION DES RÉSULTATS DE L'AUTO SURVEILLANCE**

Les résultats des mesures réalisées en application de l'article 9.2 sont transmis au Préfet dans le mois qui suit leur réception avec les commentaires et propositions d'amélioration si ces résultats montrent des non conformités aux dispositions du présent arrêté.

Les résultats des mesures réalisées en application de l'article 9.2 sont conservés pendant toute la durée de la présente autorisation.

## **CHAPITRE 9.4 BILANS PÉRIODIQUES**

### **ARTICLE 9.4.1. SUIVI ANNUEL D'EXPLOITATION – PLAN**

Un plan orienté et réalisé à une échelle adaptée à sa superficie doit être établi tous les 5 ans. Il est versé au registre d'exploitation de la carrière et fait apparaître notamment :

- les limites du périmètre sur lequel porte le droit d'exploitation, ses abords dans un rayon de 50 mètres, les noms des parcelles cadastrales concernées ainsi que le bornage,
- les bords de la fouille,
- les surfaces défrichées, décapées, en cours d'exploitation, en cours de remise en état et remises en état,
- l'emprise des infrastructures (installations de traitement et de lavage des matériaux, voies d'accès, ouvrages et équipements connexes...), des stocks de matériaux et des terres de découvertes,
- les éventuels piézomètres, cours d'eau et fossés limitrophes de la carrière,
- les courbes de niveau ou cotes d'altitude des points significatifs,
- le positionnement et les hauteurs des fronts,
- les zones de stockages de déchets inertes et terres non polluées provenant de l'activité,
- la position des ouvrages dont l'intégrité conditionne le respect de la sécurité et de la salubrité publiques ainsi que leur périmètre de protection.

Les surfaces S1, S2 et S3 (cf. chapitre 1.6) des différentes zones (exploitées, en cours d'exploitation, remise en état, en eau...) sont consignées dans une annexe à ce plan. Les écarts par rapport au schéma prévisionnel d'exploitation et de remise en état produit en vue de la détermination des garanties financières sont mentionnés et explicités.

Un rapport annuel d'exploitation présentant les quantités extraites, la synthèse des contrôles périodiques effectués dans l'année (bruit, poussières, eau...), les accidents et tous les faits marquants de l'exploitation est annexé au plan susnommé.

Ce plan et ses annexes sont transmis tous les 5 ans à l'inspection des installations classées.

Un exemplaire de ce plan est conservé sur l'emprise de la carrière et tenu à la disposition de l'inspection des installations classées.

Ce plan doit être réalisé par un géomètre expert, notamment pour vérifier l'état d'avancement des travaux de remise en état.

### **ARTICLE 9.4.2. SUIVI FAUNE-FLORE**

Un suivi qualitatif et quantitatif de la faune et de la flore présentes sur les parcelles remises en état est réalisé la première année puis tous les 5 ans par un spécialiste. Ce suivi vérifie les paramètres suivants :

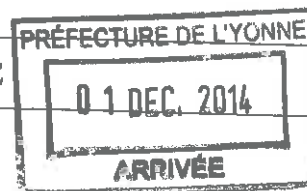
- les cortèges floristiques installés au droit des parcelles réaménagées,
- tout point de rétention d'eau qui se serait formé sur le site,
- toute trace d'occupation de ces points d'eau par des espèces de types batraciens, libellules,...
- les espèces avifaunistiques, chiroptères, mammifères, reptiles du secteur,

- les fronts de taille et leur potentiel d'accueil de l'avifaune et des chauves-souris (colonisation ou non de ces fronts et par quels types d'espèces).

Les constatations qui sont faites au cours de ce suivi et tout document relatif à ce suivi sont tenus à disposition de l'inspection des installations classées.

Les recommandations pour la protection des espèces présentes formulées par le spécialiste susvisé sont suivies par l'exploitant durant toute la durée de la présente autorisation.

## TITRE 10 EXÉCUTION DE L'ARRÊTÉ



### ARTICLE 10.1.1. ADAPTATION DES PRESCRIPTIONS

L'administration se réserve la faculté de fixer ultérieurement des prescriptions complémentaires que le fonctionnement ou la transformation de cette installation rendrait nécessaire pour la protection de l'environnement et ce, sans que le titulaire puisse prétendre de ce chef à une indemnité ou à un dédommagement quelconque.

### ARTICLE 10.1.2. INSPECTION

Le titulaire de la présente autorisation devra se soumettre à la visite de son site par l'Inspection des Installations Classées, par tous les agents commis à cet effet par l'administration préfectorale en vue d'y faire les constatations qu'ils jugeront nécessaires.

### ARTICLE 10.1.3. PUBLICATION

Le présent arrêté sera notifié à l'exploitant par voie administrative.

Un extrait dudit arrêté, énumérant les prescriptions et faisant connaître que copie dudit arrêté est déposée en mairie et peut y être consulté par tout intéressé, sera affiché à la mairie pendant une durée minimum d'un mois.

Procès verbal de ces formalités sera adressé à la préfecture.

Le même extrait sera affiché en permanence de façon lisible dans l'installation par les soins de l'exploitant.

Un avis sera inséré aux frais de l'exploitant dans deux journaux locaux diffusés dans tout le département.

### ARTICLE 10.1.4. EXECUTION

La Secrétaire Générale de la Préfecture, la Sous-Préfète d'AVALLON, la Directrice Régionale de l'Environnement, de l'Aménagement et du Logement de Bourgogne et le Maire d'ANNAY SUR SEREIN sont chargés, chacun en ce qui le concerne, de l'exécution du présent arrêté qui sera notifié à l'exploitant.


Copie dudit arrêté sera également adressée :

- ✓ à l'inspecteur des installations classées (DREAL Bourgogne – UT 58/89),
- ✓ au directeur départemental des territoires,
- ✓ au chef du service départemental de l'architecture et du patrimoine,
- ✓ au directeur de l'agence régionale de santé,

- ✓ au président du conseil général,
- ✓ au directeur départemental des services d'incendie et de secours,
- ✓ aux maires d'ANNAY SUR SEREIN, MÔLAY, SAINTE-VERTU, AIGREMONT, NITRY, NOYERS
- ✓ au pétitionnaire.
- ✓ au commissaire enquêteur

Fait à Auxerre, le 21 NOV. 2014

Pour le Préfet,  
La Sous Préfète,  
Secrétaire générale



Marie-Thérèse DELAUNAY

---

## ANNEXES

---

Annexe 1 : Plan cadastral


Annexe 2 : Plan de phase 1

Annexe 3 : Plan de phase 2

Annexe 4 : Plan de phase 3

Annexe 5 : Plan de phase 4

Annexe 6: Coupes de remise en état



DIRECTION GÉNÉRALE DES  
FINANCES PUBLIQUES

EXTRAIT DU PLAN CADASTRAL  
INFORMATISÉ

Carrière d'Annay-sur-Serein (89)

Figure 1.3 - Extrait cadastral  
(Ech. 1/2000)



Département :  
YONNE

Commune :  
ANNAY SUR SEREIN

Section : 0G

Echelle d'origine : 1/2000

Echelle d'édition : 1/2000

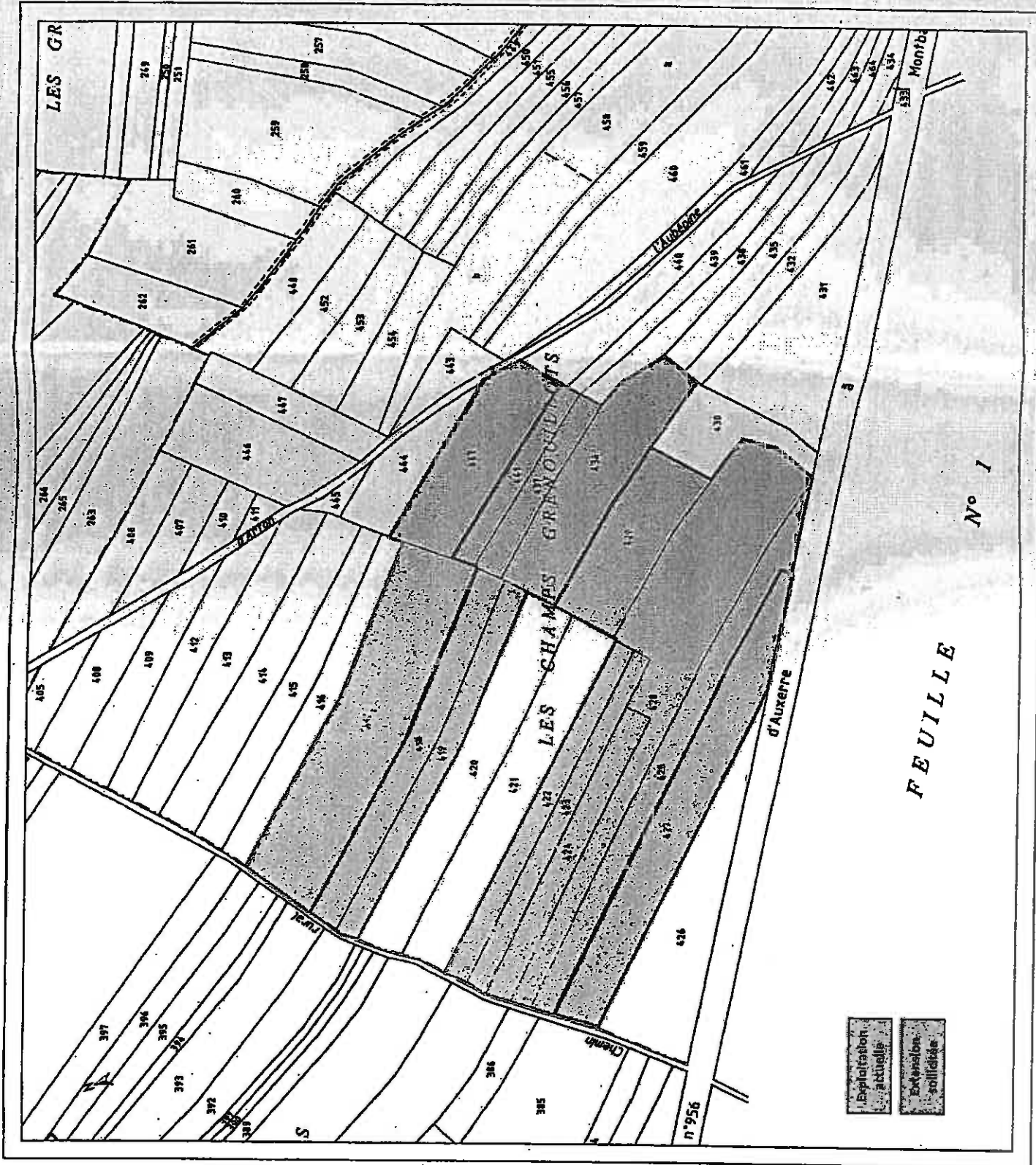
Date d'édition : 17/05/2010  
(fussau horaire de Paris)

Le plan visualisé sur cet extrait est géré par le  
centre des impôts foncier suivant :  
AUXERRE

Cet extrait de plan vous est délivré par :

[cadastre.gouv.fr](http://cadastre.gouv.fr)

©2007 Ministère du budget, des comptes  
publics et de la fonction publique



# PIERRE MUREUSE DE BOURGOGNE

Fig. 27

PROJET D'EXTENSION

LA CARRIERE DE ANNAV SUR SEREN

Plan de garantie financière : Phase 1

PROJETEE :   
 Présenté : A. DADRY   
 Rédigé : 17/10/00   
 Date : Octobre 2013

200 600 80 20 02 2014

## LEGENDE 1

- S1 : Surface d'inf. (assurances) : 0,56 ha environ
- S2 : Surface en chantier : 1,58 ha environ
- S3 : Front de taille à réaménager : 0,10 ha environ

Cable mobile

Section G

Liendit "Les Champs Granouilles"

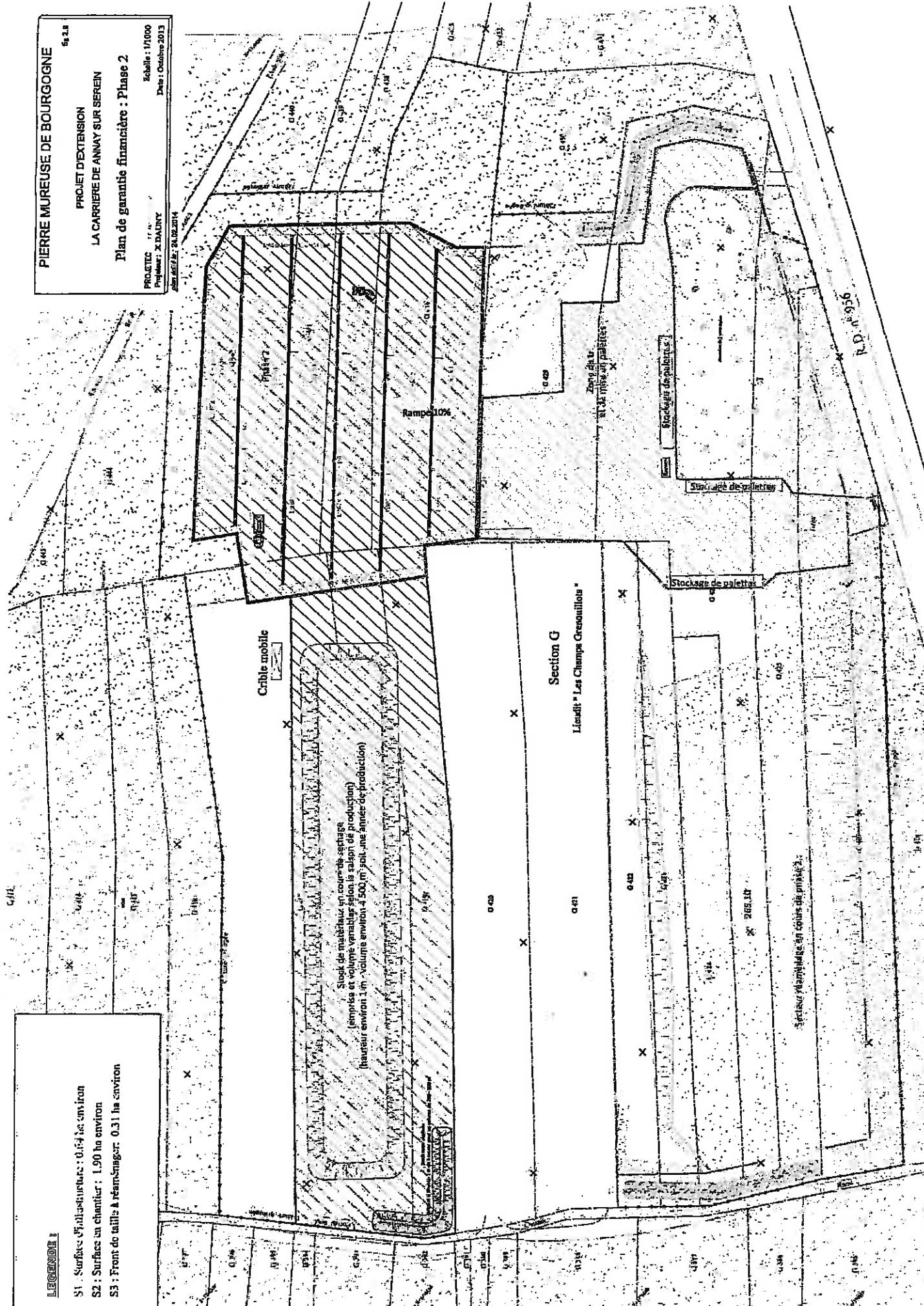
R.D. n° 956

**PIERRE MUREUSE DE BOURGOGNE**  
 PROJET D'EXTENSION  
 LA CARRIERE DE ANNAY SUR SEREN  
 Plan de garantie financière : Phase 2

PROJETEC  
 Projeteur : X. DAURY  
 Date : Octobre 2013

52.2.8  
 Echelle : 1/1000

**LEGENDE :**  
 S1 : Surface d'infrastructure : 0.64 ha environ  
 S2 : Surface en chantier : 1.90 ha environ  
 S3 : Front de taille à réaménager : 0.31 ha environ



# PROJET D'EXTENSION

S1 : Surface d'infrastructure : 0,74 ha environ  
 S2 : Surface en chantier : 2,16 ha environ  
 S3 : Front de taille à démanteler : 0,27 ha environ

PIERRE MUREUSE DE BOURGOGNE

fig. 2.9

PROJET D'EXTENSION

LA CARRIERE DE ANNAY SUR GEREN

Plan de garantie financière : Phase 3

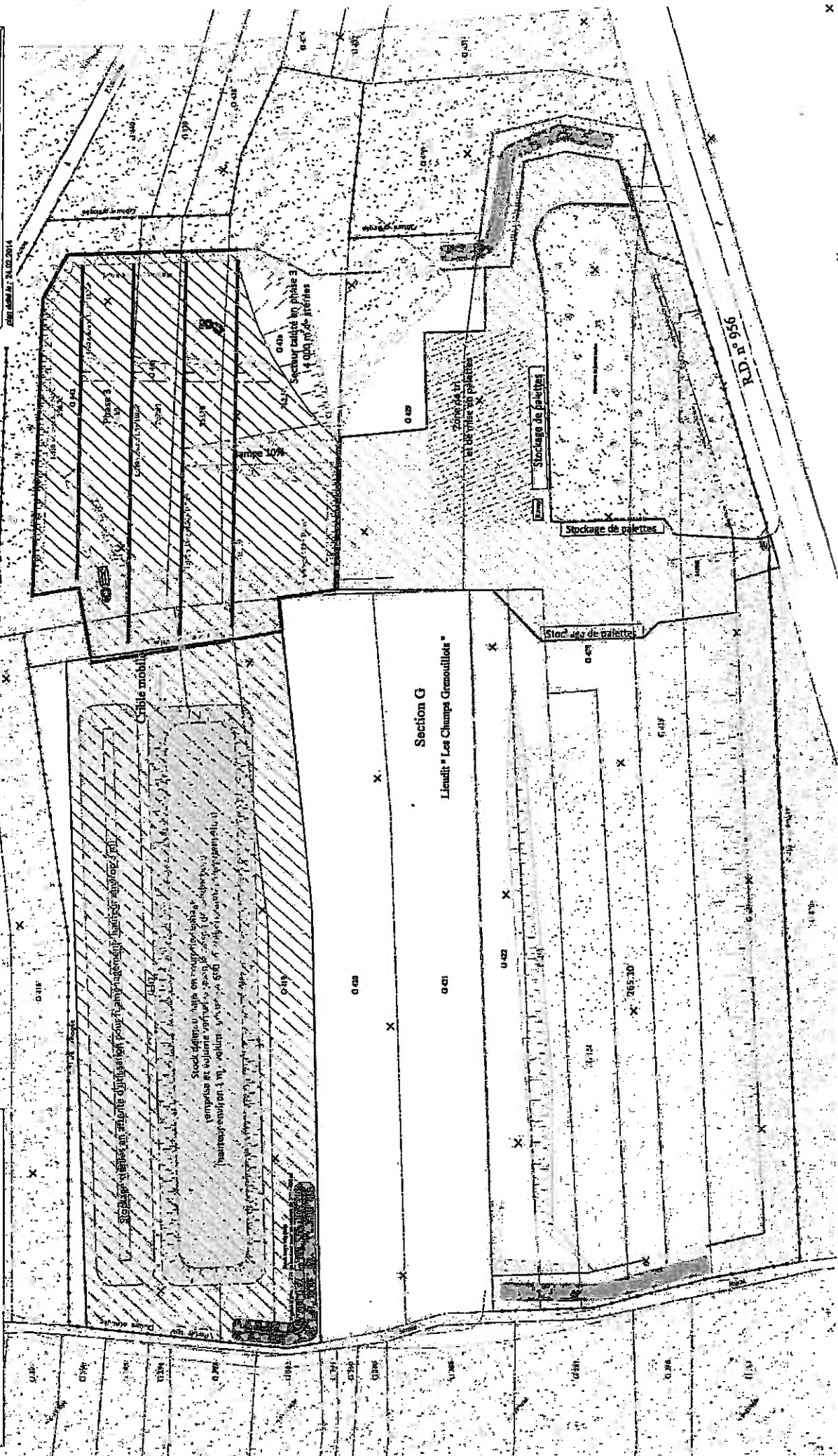
PROJETEC Environnement

Projetant : X DALNY

Echelle : 1/1000

Date : Octobre 2013

28/10/2013 14:02:2014



# LEGENDE :

- S1 : Surface d'infrastructures : 0.64 ha environ
- S2 : Surface en chantier : 2.16 ha environ
- S3 : Front de taille à réaménager :  
l : 310 m ; H moyenne pondérée: 5.90 m  
Surface : 0.28 ha environ

PIERRE MUREUSE DE BOURGOGNE

fig.110

PROJET D'EXTENSION

LA CARRIERE DE ANNAY SUR SEREIN

Plan de garantie financière : Phase 4

PROJET

Projet : X DAUNY

Échelle : 1/1000

Date : Octobre 2013

Plan de garantie financière : Phase 4

Plan de garantie financière : Phase 4

Plan de garantie financière : Phase 4

Plan de garantie financière : Phase 4

Plan de garantie financière : Phase 4

Plan de garantie financière : Phase 4

Plan de garantie financière : Phase 4

Plan de garantie financière : Phase 4

Plan de garantie financière : Phase 4

Plan de garantie financière : Phase 4

Plan de garantie financière : Phase 4

Plan de garantie financière : Phase 4

Plan de garantie financière : Phase 4

Plan de garantie financière : Phase 4

Plan de garantie financière : Phase 4

Plan de garantie financière : Phase 4

Plan de garantie financière : Phase 4

Plan de garantie financière : Phase 4

Plan de garantie financière : Phase 4

Plan de garantie financière : Phase 4

Plan de garantie financière : Phase 4

Plan de garantie financière : Phase 4

Plan de garantie financière : Phase 4

Plan de garantie financière : Phase 4

Plan de garantie financière : Phase 4

Plan de garantie financière : Phase 4

Plan de garantie financière : Phase 4

Plan de garantie financière : Phase 4

Plan de garantie financière : Phase 4

Plan de garantie financière : Phase 4

Plan de garantie financière : Phase 4

Plan de garantie financière : Phase 4

Plan de garantie financière : Phase 4

Plan de garantie financière : Phase 4

Plan de garantie financière : Phase 4

Plan de garantie financière : Phase 4

Plan de garantie financière : Phase 4

Plan de garantie financière : Phase 4

Plan de garantie financière : Phase 4

Plan de garantie financière : Phase 4

Plan de garantie financière : Phase 4

Plan de garantie financière : Phase 4

Plan de garantie financière : Phase 4

Plan de garantie financière : Phase 4

Plan de garantie financière : Phase 4

Plan de garantie financière : Phase 4

Plan de garantie financière : Phase 4

Plan de garantie financière : Phase 4

Plan de garantie financière : Phase 4

Plan de garantie financière : Phase 4

Plan de garantie financière : Phase 4

Plan de garantie financière : Phase 4

Plan de garantie financière : Phase 4

Plan de garantie financière : Phase 4

Plan de garantie financière : Phase 4

Plan de garantie financière : Phase 4

Plan de garantie financière : Phase 4

Plan de garantie financière : Phase 4

Plan de garantie financière : Phase 4

Plan de garantie financière : Phase 4

Plan de garantie financière : Phase 4

Plan de garantie financière : Phase 4

Plan de garantie financière : Phase 4

Plan de garantie financière : Phase 4

Plan de garantie financière : Phase 4

Plan de garantie financière : Phase 4

## Section G

Lieu-dit "Les Champs Grenouilles"

Lieu-dit "Les Champs Grenouilles"

Lieu-dit "Les Champs Grenouilles"

Lieu-dit "Les Champs Grenouilles"

Lieu-dit "Les Champs Grenouilles"

Lieu-dit "Les Champs Grenouilles"

Lieu-dit "Les Champs Grenouilles"

Lieu-dit "Les Champs Grenouilles"

Lieu-dit "Les Champs Grenouilles"

Lieu-dit "Les Champs Grenouilles"

Lieu-dit "Les Champs Grenouilles"

Lieu-dit "Les Champs Grenouilles"

Lieu-dit "Les Champs Grenouilles"

Lieu-dit "Les Champs Grenouilles"

Lieu-dit "Les Champs Grenouilles"

Lieu-dit "Les Champs Grenouilles"

Lieu-dit "Les Champs Grenouilles"

Lieu-dit "Les Champs Grenouilles"

Lieu-dit "Les Champs Grenouilles"

Lieu-dit "Les Champs Grenouilles"

Lieu-dit "Les Champs Grenouilles"

Lieu-dit "Les Champs Grenouilles"

Lieu-dit "Les Champs Grenouilles"

Lieu-dit "Les Champs Grenouilles"

Lieu-dit "Les Champs Grenouilles"

Lieu-dit "Les Champs Grenouilles"

Lieu-dit "Les Champs Grenouilles"

Lieu-dit "Les Champs Grenouilles"

Lieu-dit "Les Champs Grenouilles"

Lieu-dit "Les Champs Grenouilles"

Lieu-dit "Les Champs Grenouilles"

Lieu-dit "Les Champs Grenouilles"

Lieu-dit "Les Champs Grenouilles"

R.D. n° 956

Stockage de palettes

Stockage de palettes

Stockage de palettes

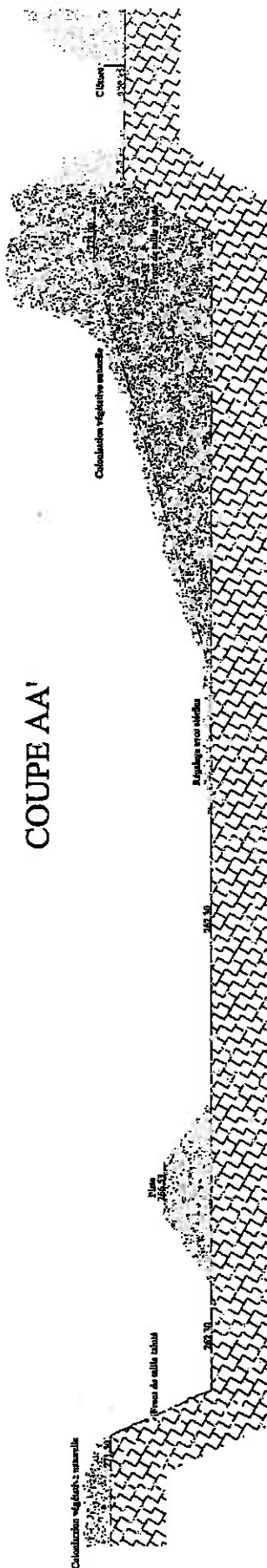
Zone de tri et de mise en palettes

Site de réaménagement au Phase 4  
15 000 m<sup>2</sup> de surfaces  
adossées à terre végétale


Phase 4

Rampes d'accès

# COUPE AA'



# COUPE BB'



# COUPE CC'

